

Circuit X-trem

La hivernal de Cervera és una marxa de BTT no competitiva. El trànsit estarà controlat, però romandrà obert. Per tant, els corredors hauran de respectar les normes de circulació. De la mateixa manera, cal recordar que s'ha de tenir cura de l'entorn i evitar llençar brossa que el pugui malmetre.

Hora de sortida: 09.00 h.

Lloc: Plaça Universitat de Cervera.

Distància: 65 km aprox.

Asfalt: 5,95 k aprox.

Camí : 24,55 k aprox.

Corriol: 34,50 k aprox.

Desnivell positiu: + 1500 m aprox.

Avituallaments: 3

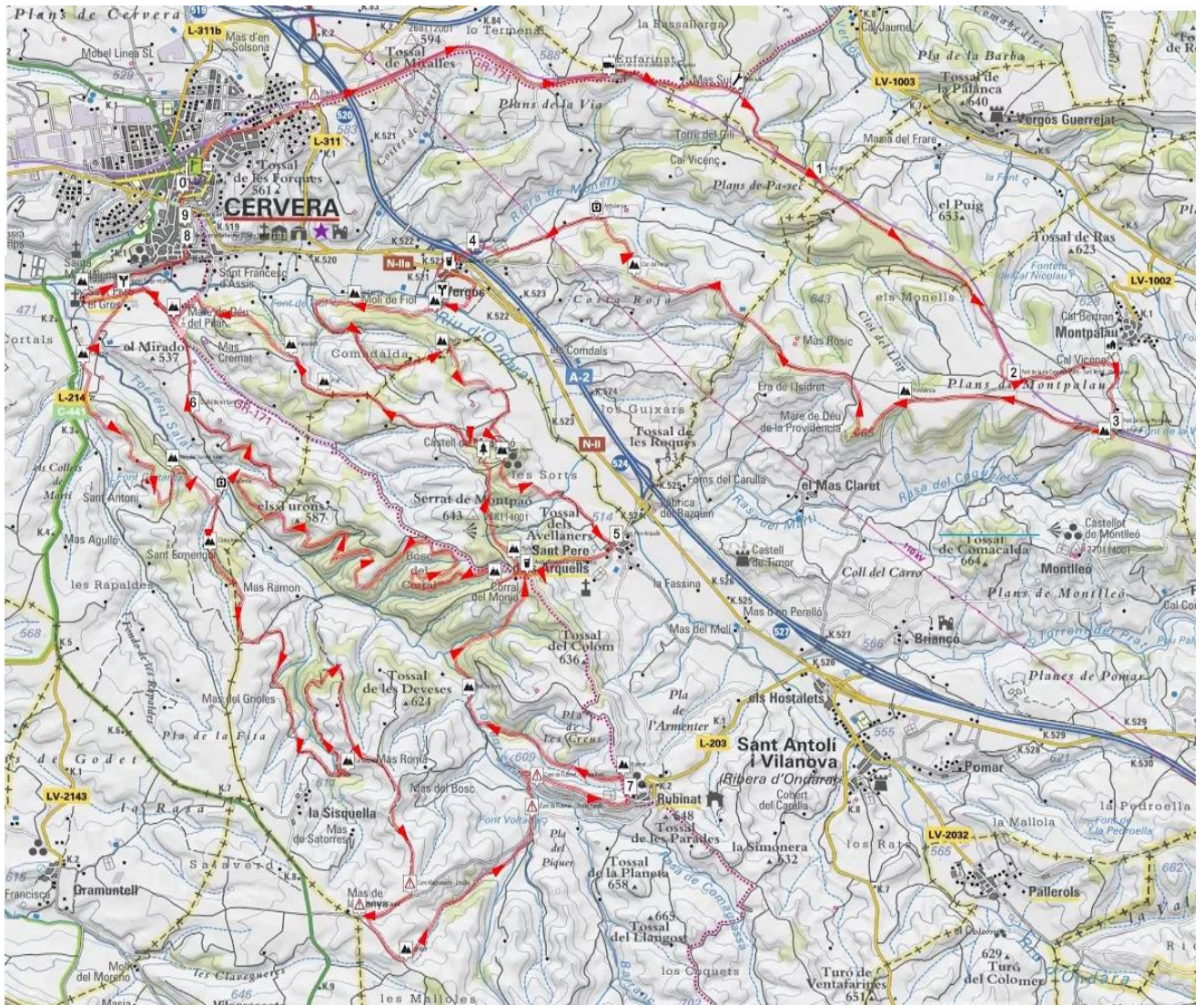
Circuit pensat per corredors amb un nivell tècnic i físic alt. Un cop hagueu fet 38 km. del circuit S-trella, començareu el bucle del circuit X-trem.

IMPORTANT: Aquells qui no hagin arribat a aquest quilòmetre en 2 hores i 45 minuts des de l'inici de la cursa, no podran participar del circuit X-trem. Per saber en què consisteix el circuit S-trella, feu clic en aquest enllaç:

Els corriols d'aquest bucle són molt més tècnics tant de pujada com de baixada i hi ha camins de pujada amb més desnivell. Tot això sumat als kilòmetres acumulats fa que aquest circuit sigui més exigent que els altres. Per tant, és un recorregut apte per gent amb força preparació. Seria recomanable, doncs, que la




















gent amb menys preparació escollís els altres circuits. Cal recordar que es tracta de passar-ho bé i no de patir.

Us recordem que les dades que us oferim són aproximades i que l'organització es reserva el dret de variar els recorreguts per qüestions meteorològiques o per motius de seguretat dels participants.



Circuit Extrem 63km i Curva de nivell

Icona	km	Descripció	Horaris de pas		Responsable
			22Km/h	10km/h	
	0	Inici	9:00	9:00	
	1,295	L-311	9:03	9:07	
	3,986	pont de la via la pallissa de la franquesa	9:10	9:23	
	5,16	mas suau	9:14	9:30	
	6,322	Túnel de la via	9:17	9:37	

2	8,962	Pont de la via Camí dels Plans - Sant Antoli - Montpalau	9:24	9:53	
	9,839	Montpalau	9:26	9:59	
3	10,59	Pont de la via Montpalau	9:28	10:03	
	10,75	Obaga del Vidal	9:29	10:04	
	12,71	Providència	9:34	10:16	
	16,22	Clot del Ferrer	9:44	10:37	
	16,95	Ambulancia	9:46	10:41	
4	18,11	Tunel autovia	9:49	10:48	
	18,64	Avituallament Vergós	9:50	10:51	
	19,34	Divisió Curta	9:52	10:56	
	19,46	Fiol	9:53	10:56	
	20,24	Molí de Fiol	9:55	11:01	
	22,11	Fiol 2ª Part	10:00	11:12	
	24,35	Sant Jaume	10:06	11:26	
5	25,97	Sant Pere Arquells	10:10	11:35	
	26,89	Avituallament Corral del Montjo	10:13	11:41	
	27,2	llarg	10:14	11:43	
6	34,85	Cruïlla de les Cent corves	10:35	12:29	
	35,7	Înclinat	10:37	12:34	
	36,29	divisió llarga mitjana	10:38	12:37	
	37,02	Cafetera	10:40	12:42	
	39,33	Mitg del Torrent Salat	10:47	12:55	
	40,11	Ambulancia	10:49	13:00	
	40,68	Costa Velasca	10:50	13:04	

	43,93	La Sisquella	10:59	13:23	
	47,65	Cami Vilagrasseta - Llindas	11:09	13:45	
	48,14	Mas de la Canya	11:11	13:48	
	48,7	Llindas	11:12	13:52	
	50,46	Cami de Rubinat - Llindas Fondo	11:17	14:02	
	50,82	Cami de Rubinat - Llindas Pont	11:18	14:04	
7	52,09	Rubinat	11:22	14:12	
	52,29	Rubinat	11:22	14:13	
	54	Doll del Porc	11:27	14:24	
	55,57	Avituallament Corral del Montjo	11:31	14:33	
	55,79	Mont Paó	11:32	14:34	
	56,91	Tobogant	11:35	14:41	
	58,86	Prat	11:40	14:53	
	59,34	Panoramic	11:41	14:56	
	60,74	Înclinat	11:45	15:04	
	61,73	Canyes	11:48	15:10	
8	62,84	Cruïlla de la Barbacana - Costa Sant Francesc	11:51	15:17	
9	63,08	Cruïlla de la Barbacana - Carrer Nou	11:52	15:18	
0	63,39	Cruïlla Santa Anna	11:52	15:20	
	63,53	Arribada	11:53	15:21	

