

# Circuit s-trella

La hivernal de Cervera és una marxa de BTT no competitiva. El trànsit estarà controlat, però romandrà obert. Per tant, els corredors hauran de respectar les normes de circulació. De la mateixa manera, cal recordar que s'ha de tenir cura de l'entorn i evitar llençar brossa que el pugui malmetre.

**Distància: 40 km. aprox.**

**Hora: 09.00 h.**

**Lloc: Plaça Universitat de Cervera.**

**Asfalt: 5.25 km. aprox.**

**Camí : 18,20 km. aprox.**

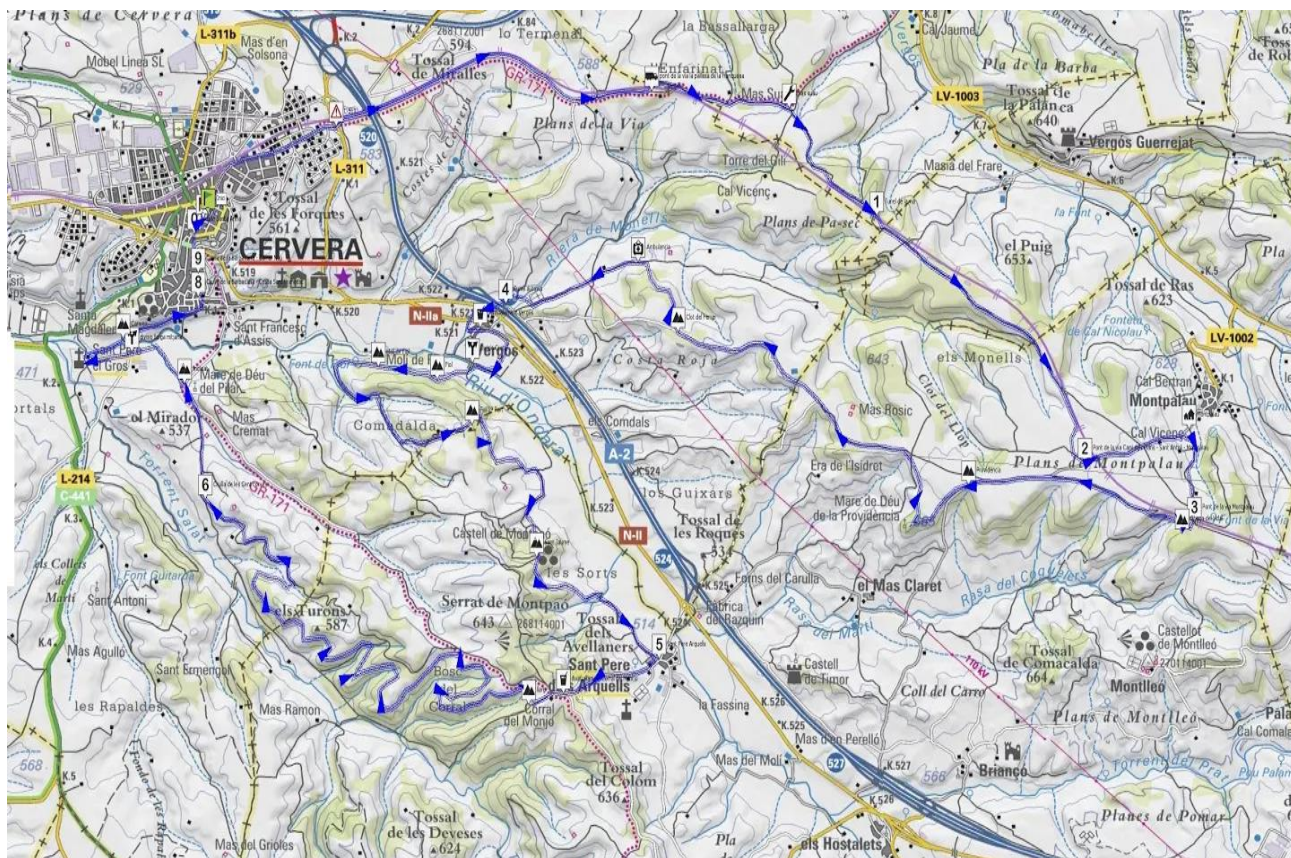
**Corriol: 16, 55 km. aprox.**

**Desnivell positiu: + 800 m. aprox.**

**Avituallaments: 2**

















Circuit pensat per a corredors que tenen un nivell físic i tècnic mig de BTT. Els primers 20 km són relativament ràpids, encara que això dependrà de la tècnica de cadascú fent corriols. Durant aquest primer tram, que dura fins el primer avituallament, en trobareu tres de nivell mig-baix. **IMPORTANT:** Aquells qui no hagin arribat al quilòmetre 20'5 en 2 hores des de l'inici de la cursa, no podran participar del circuit S-trella. Després fareu uns altres corriols una mica més difícils combinats amb dues pujades per camí, fins arribar al segon avituallament. A partir d'aquest punt, agafareu un corriol d'uns 7 km en baixada fins arribar a l'última pujada per la muralla de Cervera, que us portarà fins a la meta.

**Us recordem que les dades que us oferim són aproximades i que l'organització es reserva el dret de variar els recorreguts per qüestions meteorològiques o per motius de seguretat dels participants.**



## Circuit Mitjana 38km i Curva de nivell

Icona	km	Descripció	Horaris de pas		Responsable
			22Km/h	10km/h	
	0	Inici	9:00	9:00	
	1,295	L-311	9:03	9:07	
	3,986	pont de la via la pallissa de la franquesa	9:10	9:23	
	5,16	mas suau	9:14	9:30	
<b>1</b>	6,322	Túnel de la via	9:17	9:37	
<b>2</b>	8,962	Pont de la via Cami dels Plans - Sant Antoli - Montpalau	9:24	9:53	
	9,839	Montpalau	9:26	9:59	
<b>3</b>	10,59	Pont de la via Montpalau	9:28	10:03	

	10,75	Obaga del Vidal	9:29	10:04	
	12,71	Providència	9:34	10:16	
	16,22	Clot del Ferrer	9:44	10:37	
	16,95	Ambulancia	9:46	10:41	
<b>4</b>	18,11	Túnel autovia	9:49	10:48	
	18,64	Avituallament Vergós	9:50	10:51	
	19,34	Divisió Curta	9:52	10:56	
	19,76	Fiol	9:53	10:58	
	20,24	Molí de Fiol	9:55	11:01	
	22,11	Fiol 2ª Part	10:00	11:12	
	24,35	Sant Jaume	10:06	11:26	
<b>5</b>	25,97	Sant Pere Arquells	10:10	11:35	
	26,89	Avituallament Corral del Montjo	10:13	11:41	
	27,2	llarg	10:14	11:43	
<b>6</b>	34,85	Cruïlla de les Cent corves	10:35	12:29	
	35,72	Înclinat	10:37	12:34	
	36,27	divisio llarga mitjana	10:38	12:37	
	37,05	Canyes	10:41	12:42	
<b>8</b>	37,84	Cruïlla de la Barbacana - Costa Sant Francesc	10:43	12:47	
<b>9</b>	38,05	Cruïlla de la Barbacana - Carrer Nou	10:43	12:48	
<b>0</b>	38,4	Cruïlla Santa Anna	10:44	12:50	
	38,53	Arribada	10:45	12:51	

